


BELVEDERE

Történelem és társadalomtudományok
History and Social Sciences
www.belvedere.meridionale.hu
belvedere@jgypk.u-szeged.hu
szerk@belvedere.meridionale.hu
ISSN 1419-0222 (Nyomtatott)
ISSN 2064-5929 (Online)



(Creative Commons) Nevezd meg! – Így add tovább! 4.0 (CC BY-SA 4.0)
(Creative Commons) Attribution-ShareAlike 4.0 International (CC BY-SA 4.0)

Cím / Title:

El lugar y el papel de la Organización del Tratado de Cooperación Amazónica (OTCA) en la geopolítica brasileña y sudamericana
The place and role of the Amazon Cooperation Treaty Organization (ACTO) in the geopolitics of South America and Brazil

Szerző / Author:

Borbély, Anikó

DOI 10.14232/belv.2014.2.5

<http://dx.doi.org/10.14232/belv.2014.2.5>

Cikkre való hivatkozás / How to cite this article:

Borbély, Anikó (2014): El lugar y el papel de la Organización del Tratado de Cooperación Amazónica (OTCA) en la geopolítica brasileña y sudamericana. Belvedere Meridionale. XXVI. 2. 57-69. pp

BORBÉLY, ANIKÓ

borbelyani@yahoo.com.mx

DOI 10.14232/belv.2014.2.5

El lugar y el papel de la Organización del Tratado de Cooperación Amazónica (OTCA) en la geopolítica brasileña y sudamericana

— *The place and role of the Amazon Cooperation Treaty Organization (ACTO) in the geopolitics of South America and Brazil* —

Abstract The geopolitics is a theory evolved in the beginning of the 20th century, part of the political geography that examines the international relations and makes scientific investigations about relationships of the countries. South America is one of the most important geopolitical zones of the World. In its future it will be very important how the countries of the southern hemisphere can utilize and make the best forms of the regional integration of economy and trade. If Amazonia will become a 'true common interest and case', it may be an example for the (sub)regional integration of the 'most recent and soft' problems. Such as, protection of environment and forest, protection of the biodiversity, waterpolicy etc. In this process Brazil has a very important role in the case of Amazonia. The gradual destruction of this region has diverse consequences. On the basis of these Amazonia and the thinking about the South American territory is becoming even more important.

KEYWORDS geopolitics, ACTO, region of Amazonia, Brazil



Introducción general

Un hecho consabido que el continente americano se divide en dos territorios según los aspectos culturales, sociales, económicas y según ciertos autores también en dos civilizaciones.¹ Por un lado se encuentra América-Anglosajona con el liderazgo de los Estados Unidos (con Canada en el segundo plano), por otro lado se ve América-Latina sobre todo con los países en los que el castellano o el portugués es el idioma oficial.² La mayor parte de este último es América del Sur.³ En las últimas décadas las dictaduras de muchos países han cambiado por

¹ SAMUEL HUNTINGTON en su libro (2005) se divide el doble continente americano en dos partes, por un lado la civilización occidental de América del Norte y por otra parte por la civilización Latin Americana en el sur. Sin embargo, no es claro en su distinción: en ciertos casos escribe que América Latina es una civilización independiente del occidente, en otros casos opta por ser una sub-civilización de él.

² Fuera de los aspectos culturales, sobre la creciente importancia geopolítica de América Latina véase en MEZÓ 1998.

³ La superficie de toda América Latina es alrededor de 21 millones km², mientras Sudamérica tiene una superficie alrededor de 17 millones km².

sistemas democráticos en la región, pero las crisis económicas, la situación financiera inestable, la corrupción, el narcotráfico, y criminalidad hacen la vida más difícil aún para estos países del sur. Sin embargo, propuestas para la integración económica, el desarrollo comercial⁴ y las cooperaciones subregionales podrían estimular el ascenso en la economía, la estabilidad política y las relaciones internacionales de América Latina, y tal vez pudieran contrapesar la influencia de los Estados Unidos en la región también.

Al mismo tiempo la globalización crea unas circunstancias económicas y políticas especiales por lo que aumenta la potencia regulativa de los estados, mientras la soberanía nacional decrece en distintos temas. Los tratados y pactos comerciales son instrumentos importantes que hacen posible la adaptación de las normas nuevas y retos de la globalización, pueden poner fin los obstáculos del desarrollo estatal (BARREDA 2005). Por eso hay que repensar los métodos del gobierno y el control estatal. El interés fundamental de los estados actualmente es que puedan incorporar su territorio completo al mercado financiero-económico mundial, por este motivo las regiones especiales, nudos tráficos, puentes, puertos, etc. son áreas estratégicas muy importantes.

Últimamente en el continente sudamericano se ve varias iniciativas de integración (BARREDA 2005). El Mercosur, la CAN, la UNASUR etc. son distintos procesos de integración o regionalismo que tienen su influencia tanto política como económica por todo el continente.⁵ A pesar de los éxitos de estas integraciones se puede afirmar que hay mucho que hacer para alcanzar tanto la unión sudamericana, como la unión de toda América Latina.⁶

La mayoría de los países de Sudamérica son de hispanohablantes, excepto Brasil, un país de habla portugués. Este país de tamaño continental, con más de doscientos millones de habitantes es la eje geográfica para la integración sudamericana. Una de sus regiones destacadas en estos procesos es la Amazonía.⁷

En el territorio de Amazonía de Brasil se desarrollaron las mayores transformaciones y cambios cuya influencia y consecuencia llevan hacia la cooperación entre los países vecinos. Todo esto introduce a un tipo nuevo de la integración regional, apunta hacia una organización que se basa en fundamentos multilaterales dentro del marco del medio ambiente. Esto se menciona también como cooperación ecológica, una cooperación especial que ayuda a la colaboración entre los países amazónicos.

Las regiones de Brasil y Amazonía, „la selva urbanizada”

El país enorme se ubica en un territorio alrededor de 8.5 millones km² que casi noventa y tres veces más grande que su exmetrópoli, Portugal. Actualmente en la jerarquía de los países tanto su población como su territorio está en la quinta posición a nivel mundial. En la mitad del siglo XX en Brasil empezó a crecer tanto su economía, como su población (gran parte de este último gracias a las migraciones europeas). La urbanización, el desarrollo industrial, la modernización entre otros, colocaron el país en el camino de las economías más destacadas

⁴ En cuanto al desarrollo del comercio latinoamericano en la segunda mitad del siglo XX véase: MOLNÁR – BOKOR – SZELESI 2013.

⁵ Véase más sobre esto en: Gábor Molnár: Mercosur és Latin-Amerika gazdasági integrációi, 2012, Belvedere, Szeged.

⁶ Véase sobre discursos en cuanto al tema en: ROSAS 2001 y SOLTÍ 2014.

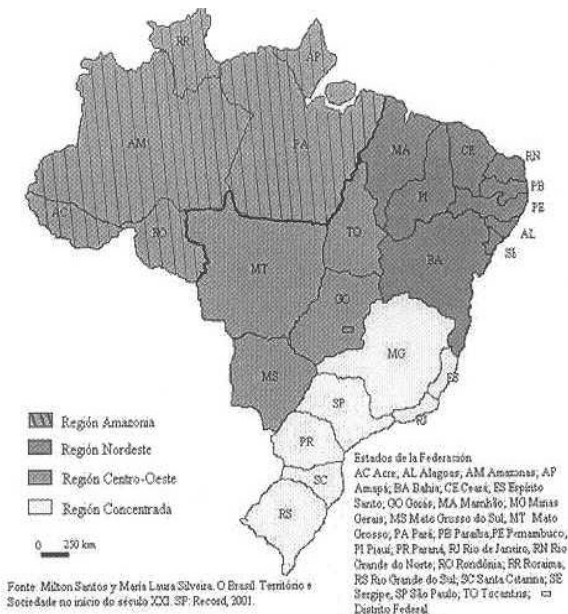
⁷ Por ejemplo sobre el programa de la IIRSA, en la que Amazonía tiene un papel crucial véase en: MOLNÁR 2012 48.

de América Latina de ese entonces. Podemos mencionar también las reformas del sistema territorial y el comienzo de los procesos regionales dentro del territorio nacional.⁸ Paralelamente con el desarrollo aparecieron los problemas económicos y sociales también. Los ingresos y la distribución de la población llegaba a ser cada vez más desigual. En un mapa político de Brasil después de 1944 aparecieron las distintas regiones subnacionales también aparte de los estados federales. A pesar de las grandes diferencias territoriales dentro de las unidades se alcanzaba una cierta homogeneidad que facilitaba las acciones en la administración pública y en los planes de desarrollo (BEDE B. – LEMPERT M. 1997).

Actualmente se divide el territorio del país en cuatro partes (SILVEIRA L. 2007)⁹:

- Región Amazonia o Región del Norte
- Región Noroeste
- Región Centro-Oeste
- Región Concentrada

La región más desarrollada es la Región Concentrada que incluye São Paulo y Rio de Janeiro, donde la densidad de la población es también la mayor en el país. Aquí se encuentra la mayoría de las empresas brasileñas, es una de las más importantes regiones de punto de vista turístico-comercial-industrial en Brasil. (1. Figura)



1. FIGURA Las regiones de Brasil actualmente ❖ Fuente: SILVEIRA 2007: Diferencias regionales en el territorio brasileño: perspectiva diacrónica y sincrónica. Scripta Nova. Revista electrónica de geografía y ciencias sociales. Universidad de Barcelona. Nr. 244., julio (Nota: Las diferentes regiones se componen de distintos numeros estados federales)

La migración, el gran aumento de la población, la predominancia de las ciudades sobre el campo, y la ampliación de los territorios poblados, además la urbanización también empezó a invadir a la Amazonía. Bertha Becker geógrafa a base de estos procesos le denominaba a la región, como „el bosque urbanizado” (THÉRY 2002). La región Amazónica

brasileña incluye los estados federales siguientes: Pará, Amapá, Roraima, Acre y Rondônia y

⁸ Véase el concepto de los regionalismos en ROSAS 2001.

⁹ Hay autores quienes dividieron la Región Concentrada en dos partes: Región del Sur y Región Sudeste. En el territorio de Brasil distinguiendo así cinco unidades. Véase también en: FERENC PROBÁLD: Amerika regionális földrajza. Trefort Kiadó, 2005. p. 313.

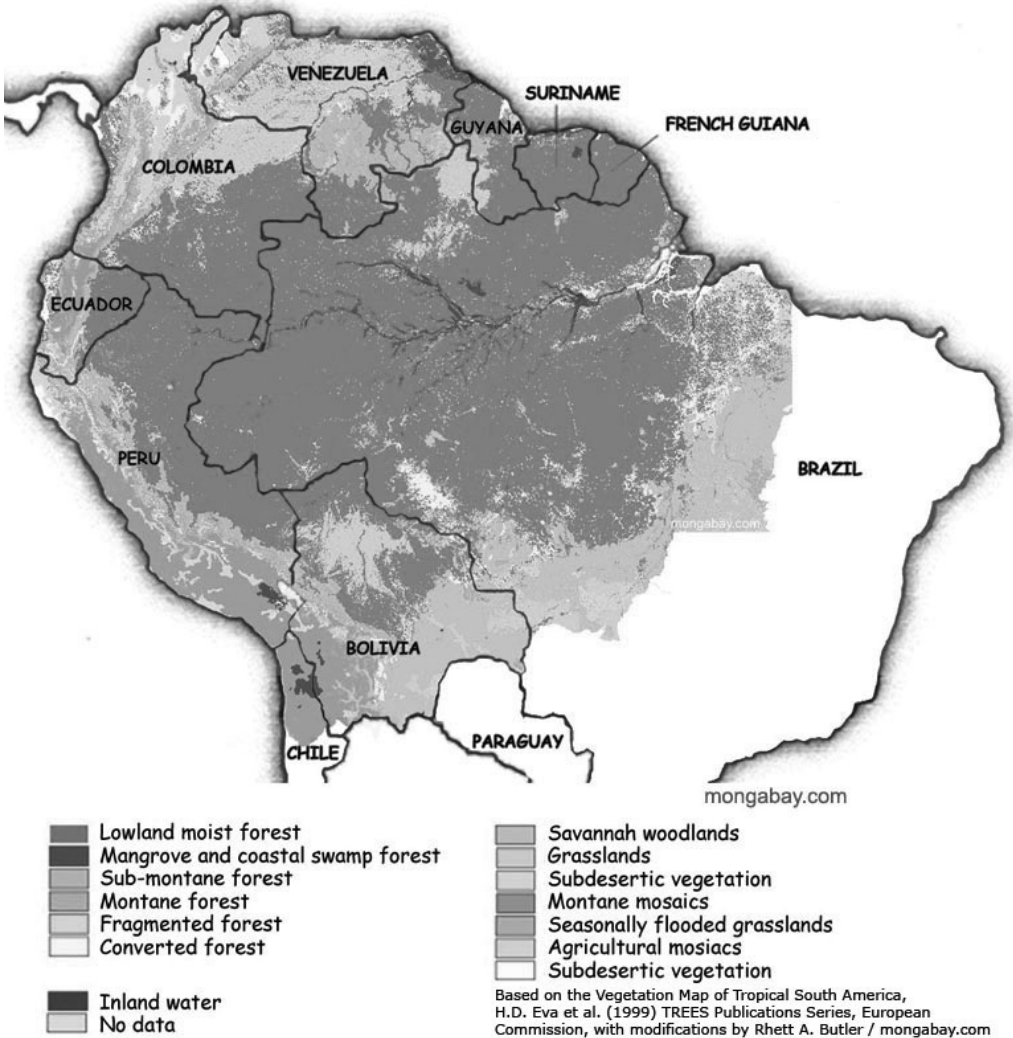
Amazonas. Una área menos conocida con técnicas subdesarrolladas, producción económica y densidad de población bajas, sin embargo crecientes. Se menciona también los nudos de tráfico y telecomunicación que hacen posible las relaciones con el mundo exterior, cruzar en barco y viajar por este territorio (SILVEIRA 2007). En suma es una de las regiones menos desarrolladas del país, sin embargo un territorio que tiene potencial inestimable en el nivel global y regional.

La región Amazonía y Pan-Amazonia „el tesoro común”

Amazonas, como región es el territorio más grande dentro de las fronteras brasileñas. La población total es 2.1 millones de habitantes. Más de 1 millón de ellos vive en la capital, Manaus. En las últimas décadas se ha empezado a explorar los valores económicos de la región: explotación de los minerales, pesquería al por mayor, inversiones industriales (BEDE-LEMPERT 1997). Por los cambios enormes en la naturaleza fue necesario poner atención especial a la protección del medio ambiente y ecosistema. Sin embargo, la influencia de la destrucción del medio ambiente por la producción industrial ya no sólo es el asunto interno de Brasil. Los países de la región ya han aceptado más o menos los hechos en cuanto a los cambios y las gestiones necesarias en cuanto al problema. Ya en los años 1960 prepararon planes para poblar el territorio y para la utilización agraria de las zonas cercanas a las carreteras. En 1967 construyeron una zona franca en Manaus que ayudaba el desarrollo de esta región. La exención de impuestos conllevaba numerosas ramas industriales, astilleros, distintas fábricas, entre otras. Así llegó paso por paso la modernidad al corazón de Amazonas. Manaus, como un nuevo centro industrial de Brasil volvió también el centro del comercio de tecnología punta (PROBÁLD 2005).

Sin embargo, la destrucción del „pulmón de la Tierra”, es decir la selva amazónica tiene o se puede tener influencias globales. Por eso de todos modos hay que reflexionar sobre el problema y proteger este espacio de importancia común. Además, la selva y la cuenca hidrográfica forma un complejo y singular ecosistema que se ubica en los territorios de varios países cruzando las fronteras nacionales. Por otro lado es un territorio único, sin embargo con un desarrollo industrial menos avanzado, primordialmente con riquezas del subsuelo (RIGLER 2004) que es una potencia para el desarrollo del futuro. También tiene importancia geoestratégica (política y económica) que se puede destacar para los distintos estados vecinos de la región. Todo anteriormente mencionado moviliza y „obliga” la cooperación internacional de los gobiernos y de los países vecinos. Pan-Amazonia es una denominación que refiere a la „internacionalización y multinacionalización del territorio”. Las dos dimensiones parcialmente se cubren en el nivel territorial. Así Pan-Amazonia o Gran-Amazonia es un concepto, una idea que simultáneamente provoca influencias de integración y división (Véase la 2. *Figura*).

Sin embargo, existen „Amazonias variadas y distintas” como este mapa también lo demuestra. Según la soberanía territorial se puede mencionar: Amazonia Brasileña, esta es la unidad más grande, además hay Amazonia Boliviana, Amazonia Colombiana, Amazonia Ecuatoriana, Amazonia de Guayana Holandesa, Amazonia Peruana, Amazonia de Suriname, Amazonia Venezolana y Amazonia de Guayana Francesa. Todas las unidades son partes de la Pan-Amazonia (o Panamazonia).

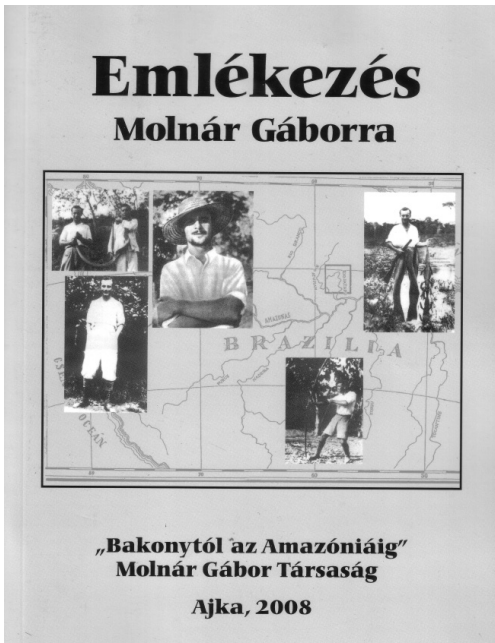


2. FIGURA Pan-Amazonia y su división territorial (la distribución de los territorios de la selva según países) ❖ Fuente: http://laguayanaesequiba.blogspot.ch/2011_03_01_archive.html (Última consulta: 12 de enero de 2014 11.28)

La Organización del Tratado de la Cooperación Amazónica (OTCA): una manera de la cooperación entre los estados de Pán-Amazónía

Por un lado, las cooperaciones subregionales, regionales e internacionales ayudan solucionar las contraposiciones de los estados involucrados en distintos temas, ayudan crear las posibilidades de cooperación de los estados de un territorio de interés común, como por ejemplo por la protección de complejos de ecosistemas, o la biodiversidad de un territorio que atraviesa las

fronteras de varios países. En este caso, el reto común es la protección de la Amazonia en tal manera que durante la explotación de su potencia económica no se dañe su ecosistema. Es decir, la pregunta es la siguiente: cómo se puede explotar esta región e incluirla desde punto de vista económico-comercial en el hemisferio occidental según las normas del desarrollo sostenible, de un desarrollo lógico y gradual? (ZAMUDIO 2005)



3. FIGURA ❖ La portada del libro de la conferencia

En el principio del siglo XX, la navegación fluvial, el libre anclaje etc. en Amazonas no fueron controlados por los estados.¹⁰ Es importante mencionar aquí también el cazador y viajero húngaro GÁBOR MOLNÁR, quien escribió más de veinte libros sobre sus experiencias en Amazonia entre 1930-1932, entre ellos sobre el desarrollo y la modernización futurística de Amazonia.¹¹ En 2008, por el centenario de su nacimiento se realizó una conferencia sobre su obra. Las exposiciones fueron publicadas por ZOLTÁN TATAI (Editor). (3. Figura).

El estado más grande y fuerte de la región amazónica es Brasil que promovió la colaboración, la ampliación de las relaciones interestatales en la región durante el siglo XX. Especialistas brasileños elaboraron las propuestas para el documento del Pacto Amazónico que entró en vigor después de varios años de armonización. Esta prolongación ocurrió gracias a la desconfianza de los estados pequeños, que temían de la hegemonía brasileña en la región.

Las teorías geopolíticas de los pensadores brasileños también confirmaban esto.¹²

Como resultado de varios años de coordinación el 3 de julio de 1978 ocho ministros de Asuntos Exteriores de la región firmaron el Tratado de Cooperación Amazónica, su nombre más conocido era el Pacto Amazónico. La concepción de la cooperación multilateral acepta la soberanía total, la igualdad y la independencia de los participantes en la posesión de los territorios amazónicos (MARIÑAS 1979). La región, primera vez en su historia se convirtió en „el territorio del encuentro”. Los participantes del proyecto fueron: Bolivia, Brasil, Ecuador, Guayana-Holandesa, Colombia, Perú, Suriname y Venezuela. Esta empresa nació como una cooperación internacional, además sudamericano que se fundó en un consenso de todos los estados participantes.¹³ Los participantes se encargaban un compromiso común para la protección ambiental y la explo-

¹⁰ Más tarde la coordinación fluvial fue por tratados bilaterales que al tiempo funcionaron como lazos importantes entre ellos.

¹¹ Véase en: MOLNÁR 2008. (Nota: El „cazador” Gábor Molnár y el autor del artículo mencionado de 2008 son dos distintas personas, sin embargo su nombre es igual!)

¹² Golbery do Couto e Silva, en su libro „La geopolítica de Brasil” en 1957 escribió sobre „la frontera viva” y acuñó „llenar con la civilización” la cuenca de la Amazonia (MARIÑAS 1979).

¹³ Podemos mencionar que Guayana-Francesa, uno de los países panamazónicos que no participa en la Organización del Tratado de la Cooperación Amazónica, es territorio ultramar de Francia.

tación racional de la región. La meta era proteger la estabilidad social, económica y ambiental también del territorio. Años más tarde, en 1995 los ocho países participantes decidieron reforzar y realizar los objetivos del tratado y por eso fue necesario realizar una estructura institucional de la organización. Así en 1998 nació la OTCA (la Organización del Tratado de Cooperación Amazónica). Es una persona jurídica que puede firmar tratados con terceros estados, organizaciones internacionales o con los estados miembros de TCA (Tratado de Cooperación Amazónica). Los idiomas oficiales de la organización son el español, el inglés, el portugués y el holandés.

Instituciones de la OTCA

El foro principal de la OTCA es la Conferencia o Reunión de los Presidentes de los Estados Amazónicos (como por ejemplo en 1989, 1992). Principalmente este foro es donde se fija los elementos estratégicos más importantes para la OTCA. Según las necesidades emergentes organizan también reuniones de los ministros de asuntos exteriores si al menos cuatro estados miembros tienen la iniciativa en un asunto común. El Consejo de la Cooperación Amazónica efectúa las decisiones de este foro y puede proponer distintos temas a la conferencia de los ministros también, considera y tiene presente las iniciativas que han sido realizados entre los países miembros dentro de marco de tratados bilaterales o multilaterales. El órgano ayudante del Consejo es la Comisión de Coordinación que tiene como miembros los embajadores acreditados de los estados de OTCA a Brasil. En casos especiales se pueden reunir los distintos ministros de ramo también. La organización tiene diversos comisiones (Véase: 1. Cuadro) que básicamente funcionan como foros de trabajo: recolectan y sintetizan los datos, planes, puntos de vista etc. de los ramos especiales de las instituciones dadas de cada país y en este modo realizan una red de la comunicación regional entre sí. Las denominadas Comisiones Nacionales Permanentes ayudan en la aplicación de los decretos y las normas estratégicas de las TCA/OTCA. La mayoría de los países miembros de la OTCA las crearon y las encajaba las comisiones permanentes en sus estructuras y sistemas políticas-administrativas. Fuera de los órganos anteriores existe la Secretaria Permanente también que puede realizar proyectos de menor grado, además realizar acuerdos también con otras organizaciones regionales. Se funciona desde 2003 con sede en Brasil.¹⁴

CUADRO ❖ *La estructura general de la organización de la OTCA*

unidades de la organización
1. Reunión de Presidentes de los países miembros
2. Reunión de Ministros de Relaciones Exteriores
3. Consejo de Cooperación Amazónica – su organización ayudante es la Comisión de Coordinación
4. Comisiones Especiales de la Amazonia – 7 piezas, distintos ramos especiales:
– Comisión de Sanidad
– Comisión Especial de Asuntos Indios
– Comisión de la Protección del Medio Ambiente
– Comisión de Tráfico, Infraestructura y Comunicación
– Comisión del Turismo
– Comisión Especial de la Instrucción Pública
– Comisión de la Ciencia y Técnica
5. Comisiones Nacionales Permanentes
6. Secretaria Permanente

¹⁴ Actualmente su directora es Robby Dewnarain Ramlakhan (periodo 2012–2015).

Actualmente la Organización del Tratado de la Cooperación Amazónica funciona como una organización intergubernamental, una organización que „facilita” la colaboración regional. Es una unión internacional que directamente irrumpe en la competencia de la soberanía nacional. Esto a menudo genera interrogantes para los gobiernos involucrados en la cooperación. Sin embargo, la idea de la OTCA es intentar a ayudar la cooperación de los estados fronterizos que hizo parte del programa estratégico de la OTCA para el periodo 2004-2012 también. En este periodo entre las metas se encontró la „conscientización” de la organización, el apoyo y la realización de contactos y comunicación entre las instituciones regionales privadas y publicas, pues sus proyectos y asociaciones se apoyan más allá de los pactos interestatales.¹⁵ Por otro lado influye en la estructura de los gobiernos, puede aparecer en los ramos especiales, para hacerlos compatibles (por ejemplo el turismo, la protección de medio ambiente, los asuntos de agua). En el futuro próximo sería necesario repensar el tema de la soberanía y en algunos temas reducir la influencia de los gobiernos.

Breve historia de la OTCA

La historia de la OTCA tiene tres etapas:

1. *Primera etapa /1978-1989/*: Es un periodo de defensa-proteccionista cuando los miembros protejeron fuertemente la soberanía de sus territorios amazónicos y el control de ellos contra otros países. Actualmente la OTCA protege la soberanía territorial y jurídica de todos los países miembros de la organización.

2. *Segunda etapa /1989-1994/*: Este etapa se empezó en Manaus con la primera reunión de los presidentes de los países miembros. Con esto subrayaron el diálogo político en la integración regional, poniendo el énfasis en el carácter político en la colaboración amazónica que ayudaba los procesos democraticos, la integración económica y el diálogo sobre el „desarrollo sostenible” en muchos países.

3. *Tercera etapa /1994-2002/*: Es el periodo de consolidación, cuando se establecieron las instituciones del organismo. Conllevaba el fortalecimiento de la organización y esta etapa fue complementada con la construcción de la Secretaria Permanente.¹⁶

La Organización del Tratado de la Cooperación Amazónica puede ser el medio más importante y el símbolo del verdadero desarrollo de la integración ecológica en Amazonía. Su papel es destacado en el proceso y la coordinación de la integración regional/subregional y en las iniciativas de ella. Es una organización intergubernamental que singularmente puede representar los intereses de la integración a pesar de que en las políticas interiores de cada país se aparece cierta confrontación, discursos sobre la soberanía nacional y los intereses nacionales.¹⁷

¹⁵ Aquí se puede mencionar por ejemplo la UNAMAZ, la Asociación de Universidades Amazónicas, que ayuda el diálogo entre las universidades y en la ciencia; otro ejemplo es la Organización Internacional de Maderas Tropicales que tiene un objeto principal la protección de las selvas; la Iniciativa Amazónica que lucha contra la pobreza en la región. El Control de la Contaminación por Mercurio es un programa regional que trata reducir los efectos negativos de la minería etc. La OTCA apoya a estos organismos, además se firmó varios pactos también con estos organismos con interés común.

¹⁶ Véase: Boletín OTCA, 2005. no. 5. Junio /Agosto http://www.otca.org.br/publicacao/informativo_otca5_esp.pdf (Última consulta: 26 de enero de 2009 11.47)

¹⁷ Así entran en conflicto los intereses estatales, económicos y los de los intereses generales de la humanidad, en este caso la protección de un ecosistema único. En el nivel estatal, Amazonía está considerada como una

Actualmente la OTCA ya ha sobrepasado la tercera etapa de su historia y está creando una nueva etapa de ella. Se puede decir que existe un gran territorio, es decir PanAmazonía o Gran-Amazonía, en que los distintos estados se fijaban sus fronteras, sin embargo el desarrollo de la región tiene una contradicción con los intereses ambientales, la protección de un territorio ecológico. El ecosistema de la región tiene graves problemas para los cuales hay que encontrar soluciones. La OTCA todavía busca las posibilidades de solucionar esta situación. Hace unas décadas nació el tratado teórico, el TCA con que empezaba un diálogo político entre los participantes, los que por fin establecieron el sistema institucional de la OTCA misma que es indispensable para el trabajo común y para la verdadera cooperación entre los países involucrados en el proyecto. Desde 2003 la Secretaría Permanente puede luchar concretamente por los intereses de la integración porque desde entonces tiene instituciones permanentes para realizar trabajos en común. A menudo busca la cooperación con las empresas privadas y las instituciones estatales o federales. Organiza conferencias con los investigadores de la región, colabora en la publicación de libros y otras informaciones sobre la región etc. Actualmente es difícil evaluar el trabajo y los resultados de la cooperación amazónica. Los estados miembros del tratado se encargaban el compromiso pero faltan los hechos reales de la cooperación. Además, en América-Latina hay poca experiencia sobre la integración ecológica que todavía tiene poca tradición. Al mismo tiempo la OTCA es una organización relativamente reciente, sin embargo es una colaboración única y muy prometedora entre los países participantes.

La posición y el papel de la OTCA y Pan-Amazonía en los procesos de la integración sudamericana

La OTCA, como una organización en la que participan todos los países de la región, puede ser un „mecanismo” intermediaria en la cooperación y en la adquisición de las fuentes financieras para sus proyectos. Para realizar sus tareas de medio plazo se estableció el Plan Estratégico del periodo 2004-2012. El documento es una agenda de programas y al tiempo establece los principios básicos de las actividades durante el periodo.

En realidad la organización funciona en dos dimensiones: en la área política-diplomática y en el campo estratégico-técnico en los distintos proyectos concretos. La OTCA, en su manera hace parte del sistema de las cooperaciones internacionales del continente americano y la área de integración tanto en el nivel nacional, como internacional (regionalismos). En América Latina la OTCA representa „la geopolítica del uso lógico de los fuentes de energía” y „la geopolítica de la protección del medio ambiente”. Los países amazónicos en sus relaciones internacionales participan en varios tratados a nivel continental (Sudamérica) y a nivel latinoamericano. Entre estos los tres más importantes son el Mercosur, el Caricom y la Comunidad Andina.¹⁸ (Véase: 4. *Figura*) Estos procesos regionales que principalmente tienen perfil económico afectan directamente esta región ecológica. En la área política-económica estas tres organizaciones son el entorno inmediato de la OTCA y los países miembros de la OTCA participan en alguna de estas integraciones internacionales también.

Por un lado, las posibilidades del desarrollo de la región, según expertos, dependerá en la cantidad de inversiones (inversiones extranjeras y nacionales directas). Como se sabe los ciclos

región que tiene muchas ventajas económicas y se puede explotarla cada vez más.

¹⁸ La historia, el desarrollo y las características principales de estas tres integraciones véase en: MOLNÁR 2012.

de crisis económico, los factores entrópicos de la economía latinoamericana son factores que debilitan las tendencias inversionistas a pesar de que los mercados latinoamericanos básicamente son atractivos para la economía mundial por su tamaño y por las reservas de materias primas baratas.

Por otro lado, los países latinoamericanos no han llegado a un nivel de desarrollo económico para poder ampliar e invertir en el desarrollo de las fuentes de energía en largo plazo (sin embargo hay excepciones también, como por ejemplo en Ecuador, donde las inversiones en el uso de la hidroenergía han aumentado notablemente en la última década). En vez de invertir en tales proyectos, las economías nacionales colocan sus reservas en mantener el balance económico a corto plazo (RIGLER 2004).

Muy probablemente estos hechos arriba mencionados también frenarán el desarrollo de la OTCA, sin embargo la existencia de la organización destaca que la concepción del uso de las materias primas a largo plazo ya está en la agenda internacional de estos países.

La integración ecológica anima y complementa los procesos de las integraciones económicas-políticas de la región.

4. FIGURA Las organizaciones regionales que están en conexión con Pan-Amazonia ❖ Fuente: GUDYNAS 2005: *La nueva geografía amazónica: entre la globalización y el regionalismo*. Observatorio de Desarrollo. CLAES. Fuente: <http://www.ambiental.net/publicaciones/OdelDNuevaGeogAmazonia.pdf> (Última consulta: 12 de enero de 2014 11.45)



La OTCA como una organización internacional puede visualizar y representar mejor la Amazonía en las relaciones internacionales en general, además puede favorecer esta región en la formulación de las relaciones exteriores de cada uno de los países miembros de la organización. (Véase: 5. Figura)

Manera de cierre: Amazonía en el cruce de la globalización, regionalismo e integración?

En general se puede afirmar con KOUTOUDJIÁN (2002) que Sudamérica no tiene un concepto cristalizado geopolítico y estrategia para todo su territorio. Fuera de los problemas económicos, las dificultades políticas internas de cada país y la falta del diálogo político entre los estados, etc. hay otros temas también que influyen las relaciones entre ellos. En el caso de Amazonía



5. FIGURA Las más importantes cooperaciones subregionales y los territorios más importantes en la ecoestrategia sudamericana ❖ Fuente: GÓMEZ 2003: *América del Sur: La Gran Mercancía. Geopolítica de la región amazónica*. 6. En: <http://www.sogeocol.edu.co/documentos/12geop.pdf> (Última consulta: 12 de enero de 2009 17.56) (Nota: en la mapa los territorios estratégicos son más oscuros.)

El reto para todos los países involucrados en el asunto es cómo incorporar las iniciativas económicas, comerciales, infraestructurales etc. de Amazonía (por ejemplo por medio de los programas de OTCA) en las políticas nacionales de estos países?

Los países del continente sudamericano tienen gran interés por la integración (más económico que político) pero las fuerzas desintegradoras son también fuertes. Así se observa que la integración, la regionalización, la globalización y la desunión están presentes simultáneamente en la región. En estas circunstancias, la OTCA es un ejemplo muy claro para que las teorías no son suficientes: se necesita realizar acciones verdaderas y alcanzar resultados más concretos en cuanto a la Amazonía. Para el desarrollo de la región y la protección del ecosistema la única opción es la cooperación entre los países vecinos. Por eso el fin más importante de la OTCA es promover una integración real (sub)regional e internacional que es capaz presentar un progreso complejo y efectivo para todas las partes involucradas. *

BIBLIOGRAFIA

- BEDE B. – LEMPERT M. (1997): *Brazília. Panoráma Útikönyvek*. 2. átdolgozott kiadás. Budapest, Medicina Könyvkiadó Rt.
- HUNTINGTON, S. P. (2005): *El Choque de civilizaciones y la reconfiguración del orden mundial*. Barcelona, Paidós Iberica.
- MOLNÁR G. – BOKOR L. – SZELESI T. (2013): *Latin-Amerika kereskedelme a XX–XXI. század fordulóján*. In Dövényi Z. – Donka A. (szerk.): *A geográfia változó arcai*. Geographia Pannonica Nova 15. Pécs, IDRResearch Kft. – Publikon Kiadó. 161–174.

es importante mencionar la ya citada protección del medio ambiente que es un interés común para los países de la región. En cuanto a esto se necesita realizar estrategias regionales y nacionales, acciones comunes entre los países involucrados en el proyecto presentado. Al mismo tiempo hay que tomar en cuenta que el corazón de la Amazonía palpita en Brasil. La Amazonía brasileña es el territorio más grande en la Pan-Amazonía. Aquí los programas de distintos índole pueden cambiar inesperadamente esta región, tanto en direcciones positivas (desarrollo sostenible), como negativas (daños irreversibles). Sin embargo, los efectos tendrán influencias sobre los países vecinos también.

- MOLNÁR G. (2012): *Mercosur és Latin-Amerika gazdasági integrációi*. Szeged, 2012, Belvedere Meridionale.
- MOLNÁR G. (2008): Mítosz és valóság között: Molnár Gábor első brazil útjához (1930–1932) kapcsolódó társadalom szemlélete. In Tatai Z. (ed.): *Emlékezés Molnár Gáborra, születésének 100. évfordulóján*. Ajka, „Bakonytól az Amazóniáig” Molnár Gábor Társaság. 89–106.
- PROBÁLD, FERENC (2005): *Amerika regionális földrajza*. Budapest, Trefort Kiadó. 313–350., 170–179.
- RIGLER, D. (2004): *A legfontosabb latin-amerikai regionális integrációs csoportok és az Európai Unió kapcsolatai*. BGF KKKF szakdolgozat. 2004. /Versión electrónica está disponible en: http://elib.kkf.hu/ewp_04/ewp_041-2_02.pdf
(Última consulta: 12 de mayo de 2014 09.13)
- ROSAS, MARÍA CRISTINA (2001): *La economía internacional en el siglo XXI*. OMC, Estados Unidos y América Latina, México, 2001, Universidad Nacional Autónoma de México.
- SOLTI, ÁGNES (2014): La unidad latinoamericana: ¿Todavía sólo un sueño? *Belvedere Meridionale* 26. évf. 2.sz.
- THÉRY, H. (2002): Brazília: a változások évszázada. *Replika*. Társadalomtudományi folyóirat 47. évf. junio. 47–48. sz. 35–48. (Traducción por Mercedes Gyükeri)

NETGRAFÍA

- BARREDA, A. (2005): *Civilización material petrolera y relaciones de poder*. México, UNAM. Konferenciaanyag. Internetes változat: <http://www.fobomade.org.bo/publicaciones/docs/9.pdf>
(Última consulta: 15 de enero de 2009 19.58)
- GARCÍA, J.: *Amazonía continental*. CETA, prezentációs anyag
<http://www.amazonianet.org.br/pub/publicacoes/ee00753624fd384ec0e9882b70543fa1.ppt#4>
(Última consulta: 15 de enero de 2009 20.34)
- GÓMEZ, S.H. (2003): *América del Sur: La Gran Mercancía*. Geopolítica de la Región Amazónica. Internet: <http://www.sogecol.edu.co/documentos/12geop.pdf> (Última consulta: 12 de mayo de 2014 08.57)
- GUDYNAS, E. (2005): *La nueva geografía amazónica: entre la globalización y el regalismo*. Observatorio de Desarrollo. CLAES.
Internet: <http://www.ambiental.net/publicaciones/OdelDNuevaGeogAmazonia.pdf> (Última consulta: 12 de mayo de 2014 09.05)
- KOUTOUDJIÁN, A (2000): *Geopolítica Sudamerica*. Argentina global 2. julio–septiembre. Centro Argentino de Estudios Internacionales, Buenos Aires. Internet: <http://www.caei.com.ar/global/2/art1.pdf> (Última consulta: 12 de enero de 2009 19.02)
- Mező, F. (1998): Eurázsia geopolitikája. In *Geográfus Doktoranduszok II. Országos Konferenciája*. Budapest. 1997. nov. 21-22. A Természetföldrajzi- és Társadalomföldrajzi szekciókban elhangzott előadások. ELTE TTK, Földrajzi Tanszékcsoport. Budapest. 1998.
Internet: http://www.mezoferenc.hu/pdf/geografus_doktoranduszok.pdf (Última consulta: 16 de enero de 2009 20.54)
- MARIÑAS, OTERO L. (1979): El Tratado de Cooperación Amazónica. *Revista de Política Internacional*. No. 166
Internet: http://www.cepc.es/rap/Publicaciones/Revistas/13/RPI_166_063.pdf (Última consulta: 13 de enero de 2009 10.45)
- SILVEIRA, L. M. (2007): Diferencias regionales en el territorio brasileño: perspectiva diacrónica y sincrónica. *Scripta Nova*. Revista electrónica de geografía y ciencias sociales, Universidad de Barcelona. número 244. julio
Internet: <http://dialnet.unirioja.es/servlet/articulo?codigo=2472363> (Última consulta: 12 de mayo de 2014 09.12)
- ZAMUDIO, B.H.: Amazonia. Entre la integración regional y la globalización. *Revista Luna Azul*. 2005. Internet: http://www.lunazul.ucaldas.edu.co/index.php?opcion=com_content&task=view&id=79&itemid=80
(Última consulta: 16 de enero de 2009 10.50)

OTROS TRABAJOS UTILIZADOS Y OTRAS PÁGINAS WEB CONSULTADAS

- MERCADO-JARRÍN, E. (1978): Pacto Amazónico; dominación o integración? *Nueva Sociedad* julio-agosto No. 37. Internet: http://www.nuso.org/upload/articulos/447_7.pdf (Última consulta: 16 de enero de 2009 09.45)
- QUAGLIOTTI DE BELLIS, B. (2005): La Amazonia en el proceso de integración. 2005. Revista La Onda Digital, <http://www.laondadigital.com/laonda/LaOnda/201-300/259/A3.htm> (Última consulta: 12 de mayo de 2014 09.23)
- SERRAO, A. (2007): Sumando fuerzas en la Iniciativa Amazónica. <http://www.uniamazonia.edu.co/portal/documentos/Gestion%20del%20Conocimiento%20e%20Intercambio%20Te.pdf> (Última consulta: 17 de enero de 2009 17.32)
- OTCA: <http://www.otca.org/br/ep> (Última consulta: 12 de mayo de 2014 09.53)
- PACHECO, DE OLIVEIRA J. (2002). : A bennszülöttkérdés újraértelmezése Brazíliában. Az őslakosok földjének néprajza. *Replika*. Társadalomtudományi folyóirat 47. évf. junio. nrs. 47–48. 49–66. (La traducción de Gyűkeri Mercédesz)
- Plan Estratégico de OTCA*. http://www.otca.org.br/PDF/Plan_Estrategico.pdf (Última consulta: 26 de enero de 2009 10.56)
- Virtuális Enciklopédia*. <http://www.enc.hu/lenciklopedia/fogalmi/humanfoldr/geopolitika.htm> Comp.: Kovács Zoltán, MTA 2004 (Última consulta: 12 de mayo de 2014 09.59)



La Playa Rodadero de Santa Marta ❖ La foto fue tomada por Gábor Molnár en 1998.)